



*Municipalidad de la Ciudad de Puerto Iguazú*  
**CAPITAL DEL TURISMO**

AV. TRES FRONTERAS 122 - TEL./FAX: (03757) 420147 - C.P. (3370) - PUERTO IGUAZÚ - MISIONES - ARGENTINA

Puerto Iguazú, 07 de Junio de 2004.-

DECRETO N° 43/04

VISTO: La Ordenanza N° 43/04 sancionada en el Honorable Concejo Deliberante y;

CONSIDERANDO: Que es procedente la promulgación de conformidad a lo establecido en la Carta Orgánica, artículo N° 88, Inciso "E", -

POR ELLO:

EN USO DE SUS ATRIBUCIONES  
EL INTENDENTE MUNICIPAL DE PUERTO IGUAZU  
DECRETA

ARTICULO N° 1°: Promulgar la Ordenanza N° 43/04 sancionado por el Honorable Concejo Deliberante, en todos los términos.-

ARTICULO N° 2°: Regístrese, Comuníquese, Publíquese. Cumplido, ARCHÍVESE.-





# Honorable Concejo Deliberante Ciudad de Puerto Iguazú

Av. Córdoba 245 Ciudad de Puerto Iguazú, Misiones, República Argentina.

"2004 DECIMO ANIVERSARIO DE LA SANCION DE LA CARTA ORGANICA MUNICIPAL"

Puerto Iguazú, 3 de Junio de 2004.-

Expediente N° 66/04 Letra "C"

## ORDENANZA: 43 /04.-

### VISTO:

La necesidad de definir un área de protección y regular el uso de suelos en las cuencas de los arroyos existentes dentro del ejido municipal.

### CONSIDERANDO:

Que el Gobierno de la Provincia de Misiones ha sancionado la Ley Provincial N° 3748, que define el "Régimen Provincial de Líneas de Ribera y Conexas y Uso de los Bienes en áreas inundables.

Que las altas precipitaciones que se vienen dando durante éstos últimos años producen muchos daños a familias que se encuentran asentadas en las áreas de riesgo convirtiéndose en asentamiento con muy alta vulnerabilidad, debido a las recurrentes crecidas de éstos cursos de agua.

Que es necesario realizar acciones de carácter estratégico que contemplen políticas activas en vistas a la preservación de la calidad ambiental y de la prevención de las consecuencias sociales que provocan las recurrentes inundaciones.

Que a efectos de dar cumplimiento a lo que establece la Carta Orgánica Municipal, Artículo 68 Inc. a.

### POR ELLO:

EL HONORABLE CONCEJO DELIBERANTE DE LA CIUDAD DE PUERTO IGUAZU  
SANCIONA CON FUERZA DE  
ORDENANZA

**Artículo 1° - ADHIERASE** al Municipio de Puerto Iguazú a la Ley Provincial N° 3748 referente al "Régimen Provincial de Línea de Rivera y conexas y Uso de los Bienes en Áreas Inundables".

**Artículo 2° - El Departamento Ejecutivo Municipal** elaborará la zonificación e impondrá un régimen de uso de suelo, en áreas inundables del ejido Municipal llevando registro cartográfico; posteriormente será remitida en consideración a la Secretaría de Estado de Obras y Servicios Públicos de la Provincia de Misiones, para su aprobación definitiva.

**Artículo 3° - Regístrese, comuníquese, cumplido ARCHIVASE,-**

Juan Domingo Mola  
Secretario  
Honorable Concejo Deliberante  
Puerto Iguazú



MIGUEL JORGE LÓPEZ  
PRESIDENTE  
Honorable Concejo Deliberante  
de la Ciudad de Puerto Iguazú

216/04		HCD	
ENTRADA		32210	
4	06		
2004			

159/04		HCD	
ENTRADA		SALIDA	
04			
06			
2004			



Provincia de Misiones  
Cámara de Representantes

RÉGIMEN PROVINCIAL DE LÍNEAS DE RIBERA Y CONEXAS Y  
USO DE LOS BIENES EN ÁREAS INUNDABLES

TÍTULO I

Objeto y Alcance

**ARTÍCULO 1.-** La presente ley tiene por objeto regular el régimen de uso de bienes situados en las áreas inundables dentro de la jurisdicción provincial.


**ARTÍCULO 2.-** A fin de delimitar las diversas áreas inundables, la autoridad de aplicación procederá a definir las y demarcarlas en el terreno y en cartografía y, asimismo, a la confección de mapas de zonas de riesgos que incluyan:


- a) líneas limitrofes delimitando la zona prohibida;
- b) líneas limitrofes delimitando la zona con restricciones severas;
- c) líneas limitrofes delimitando la zona con restricciones parciales;
- d) líneas limitrofes delimitando la zona de advertencia.

**ARTÍCULO 3.-** La zona prohibida corresponde a los cauces naturales y artificiales y cuerpos de agua permanente. En dicha zona no pueden realizarse obras, actividades ni emprendimientos públicos o privados que impidan el escurrimiento natural de las aguas.


Las zonas con restricciones severas y con restricciones parciales corresponden a las áreas inundables, anegables o vías de evacuación de crecidas que se delimiten tomando períodos de recurrencia de inundaciones de mayor o menor frecuencia, respectivamente, según lo establezca la reglamentación. Toda actividad, construcción y emprendimiento a iniciarse dentro de los límites de dichas zonas está sujeto a las limitaciones y restricciones que establezca la reglamentación.


La zona de advertencia de uso es la comprendida entre la línea de frecuencia de inundaciones adoptada para definir el límite de la zona con restricciones parciales y el límite del valle aluvial. La autoridad de aplicación informará a los propietarios de inmuebles comprendidos en esta zona su inclusión y advertirá que las actividades desarrolladas en estas áreas, están sujetas a la contingencia de inundación.

  
Dra. EMILIA ITATÍ KABAÑUK  
SECRETARÍA LEGISLATIVA  
A.C. ÁREA PARLAMENTARIA  
Cámara de Representantes  
Provincia de Misiones

  
Ing. CÉSAR RAÚL HUMADA  
PRESIDENTE  
Cámara de Representantes  
Provincia de Misiones

  
Dr. MONICA HERMENEGILDO  
Secretaría Legislativa  
Área Parlamentaria  
Cámara de Representantes  
Provincia de Misiones

  
MARÍA CRISOLINA SABATER  
Dir. General de Legislación  
Cámara de Representantes  
PROVINCIA DE MISIONES

  
Dra. GRACIELA M. WORONOWICZ  
A.C. Dirección de Asuntos Parlamentarios  
Cámara de Representantes  
PROVINCIA DE MISIONES

  
OSCAR AXÍBAL GONZÁLEZ  
Secret. de Asuntos Parlamentarios  
Cámara de Representantes  
PROVINCIA DE MISIONES



Provincia de Misiones  
Cámara de Representantes

**ARTÍCULO 4.-** Las líneas a que se refiere el artículo 2 de la presente, serán definidas, demarcadas y dibujadas conforme a las disposiciones del Código Civil y leyes complementarias, siguiendo la metodología y pautas descriptas en la normativa aplicable y la reglamentación de la presente ley.

**ARTÍCULO 5.-** Las definiciones y demarcaciones a que se refiere esta ley serán hechas para todos los efectos que deriven del dominio y de la jurisdicción de la Provincia y son independientes de actividades similares que el Gobierno Nacional cumple para la regulación y control de la navegación y comercio interjurisdiccionales.

La Provincia gestionará su participación en las negociaciones que lleve a cabo el Estado Nacional para la celebración y aplicación de tratados referidos a las materias reguladas en la presente ley.

**ARTÍCULO 6.-** Establécese como autoridad de aplicación de la presente ley a la Secretaría de Estado de Obras y Servicios Públicos de la Provincia u organismo que la sustituya.


Las decisiones de la autoridad de aplicación serán susceptibles de los recursos previstos en las Leyes 2970 -Trámite Administrativo y 3064 -Código de Procedimiento Contencioso Administrativo.


TÍTULO II

Definición y Demarcación de Líneas de Riberas

**ARTÍCULO 7.-** La línea a que se refiere el artículo 2 inciso a), será la línea de ribera. Las operaciones para su definición y demarcación pueden ser instadas y cumplidas de la siguiente forma:

- por decisión del organismo de la administración provincial responsable de administrar el dominio hídrico público. Éste podrá hacerlo de oficio o a petición de la parte interesada. Estas operaciones serán cumplidas por el personal de dicho organismo o contratado por éste a su cargo;
- por cualquier particular interesado que tenga derecho o interés legítimo en

  
Dra. EMILIA NATÉ JUANUK  
SECRETARÍA LEGISLATIVA  
A.C. ÁREA PARLAMENTARIA  
Cámara de Representantes  
Provincia de Misiones

  
Ing. CÉSAR RAÚL HUMADA  
PRESIDENTE  
Cámara de Representantes  
Provincia de Misiones

  
Dr. GERMAN CASALS  
Procurador Legislativo  
Área Parlamentaria  
Cámara de Representantes  
PROVINCIA DE MISIONES

MARIA CRISTINA SABATER  
Dir. General de Regulación  
Cursos de Representantes  
PROVINCIA DE MISIONES

  
Dra. GABRIELA URDONOWICZ  
A.C. Dirección de Asesoría Parlamentaria  
Cámara de Representantes  
PROVINCIA DE MISIONES

  
CÉSAR AMIRAL GONZALEZ  
Aliado de Asuntos Parlamentarios  
Cámara de Representantes  
PROVINCIA DE MISIONES



Provincia de Misiones  
Cámara de Representantes

Dirección Asuntos  
Parlamentarios  
FC  
3/  
Hon. C. Pedro

que se practiquen las operaciones. En este caso el particular contratará a su cargo a un profesional matriculado, quien actuará según instrucciones que recabará de la autoridad de aplicación, a cuya aprobación someterá su trabajo;

- c) por el juez competente en juicios de mensura o deslinde, cuando instada la autoridad de aplicación de esta ley se rehuse a practicar la operación o no la finalice en el término de tres (3) meses de solicitada.

En estos casos los peritos designados judicialmente deben solicitar instrucciones y someter sus trabajos a la aprobación técnica de la autoridad de aplicación.

ARTÍCULO 8.- En todos los casos a que se refiere el artículo anterior, son considerados interesados y deben ser notificados a los efectos de hacer valer sus derechos, los que se enuncian a continuación:

- a) la autoridad de aplicación de esta ley y el Fiscal de Estado de la Provincia;
- b) las municipalidades que utilicen esas aguas para prestar servicios públicos o que tengan atribuidas facultades sobre ellas;
- c) el propietario del inmueble ribereño cuya línea de ribera haya de definirse y demarcarse;
- d) los colindantes del fundo cuya ribera haya de demarcarse, si tienen interés conflictivo al respecto;
- e) los propietarios de la ribera opuesta;
- f) los titulares de concesiones o permisos para usar aguas o cursos de agua cuya ribera se trate de definir y demarcar;
- g) las empresas públicas o privadas que utilicen esas aguas para prestar servicios públicos;

Dr. PEDRO GERMAN PASCUAL  
Presidencia Legislativa  
Área Parlamentaria  
Cámara de Representantes  
PROVINCIA DE MISIONES

MARIA CRISTINA SARA:HR  
Dir. General de Legislación  
Cámara de Representantes  
PROVINCIA DE MISIONES

Dra. GRACIELA IVORONOWICZ  
AC Dirección de Asuntos Parlamentarios  
Cámara de Representantes  
PROVINCIA DE MISIONES

OSCAR AMÍCAL GONZÁLEZ  
Auxiliar de Asuntos Parlamentarios  
Cámara de Representantes  
PROVINCIA DE MISIONES

Dra. EMILIA ITATI JUANUK  
SECRETARIA LEGISLATIVA  
AC. ÁREA PARLAMENTARIA  
Cámara de Representantes  
Provincia de Misiones

Ing. CÉSAR RAÚL HUMADA  
PRESIDENTE  
Cámara de Representantes  
Provincia de Misiones



Provincia de Misiones  
Cámara de Representantes

h) la Subsecretaría de Transporte por Agua y Puertos del Ministerio de Economía y Obras y Servicios Públicos de la Nación o el organismo nacional que lo sustituya, en los ríos y lagos navegables donde tenga competencia.

En todos los casos, los interesados comprendidos en el párrafo anterior serán notificados por edictos que se publicarán por tres (3) días en el Boletín Oficial y un diario local y en los casos de los incisos a), c), d) y e) del presente artículo, se notificará personalmente conforme a las prescripciones establecidas en el Código Procesal Civil y Comercial de la Provincia.

**ARTÍCULO 9.-** En las notificaciones a que se refiere el artículo precedente, se anunciará la hora, día y lugar donde comenzarán las operaciones y el nombre y domicilio del profesional que las realizará. Las instrucciones técnicas dadas al perito interviniente por la autoridad de aplicación deben ponerse mediante copias, a disposición de los interesados referidos en el artículo 8 de la presente.

**ARTÍCULO 10.-** El profesional realizará las operaciones conforme a dichas instrucciones, las que deberán ajustarse a las pautas de la Guía de Procedimientos a aprobar por el Poder Ejecutivo, en presencia de los interesados, oyéndolos, cuando se trate de operaciones en el terreno.

**ARTÍCULO 11.-** Presentado el trabajo realizado por el profesional a la autoridad de aplicación, ésta notificará a los interesados mediante publicación de edictos y lo exhibirá en sus oficinas a los efectos de consulta por los interesados por el término de siete (7) días.

Los interesados a que se refiere el artículo 8 podrán formular observaciones y oposiciones dentro de los cinco (5) días de vencido el plazo establecido en el párrafo precedente.

La autoridad de aplicación resolverá dentro de los diez (10) días de vencido el plazo a que se refiere el párrafo precedente y, si no lo hiciere, el trabajo se considerará aprobado y será inscripto en el registro establecido en el artículo 17 de la presente.

D. GERMÁN CASALS  
Prosecretario-Ejecutivo  
Área Parlamentaria  
Cámara de Representantes  
PROVINCIA DE MISIONES

MARÍA CRISTINA SADATER  
Dir. General de Legislación  
Cámara de Representantes  
PROVINCIA DE MISIONES

Dra. GRACIELA IMKONOWICZ  
A.C. Dirección de Asuntos Parlamentarios  
Cámara de Representantes  
PROVINCIA DE MISIONES

OSCAR ANIBAL GONZALEZ  
Subdir. de Asuntos Parlamentarios  
Cámara de Representantes  
PROVINCIA DE MISIONES

Dra. EMILIA ITATÍ JUANUK  
SECRETARÍA LEGISLATIVA  
A.C. ÁREA PARLAMENTARIA  
Cámara de Representantes  
Provincia de Misiones

OSCAR RAÚL HUELMO  
PRESIDENTE  
Cámara de Representantes  
Provincia de Misiones



Provincia de Misiones  
Cámara de Representantes

Dirección Asuntos  
Parlamentarios  
FOLIO N.º  
33

La resolución de la autoridad de aplicación será recurrible.

TÍTULO III

Definición y Demarcación de Líneas Límtrofes de Vías de Evacuación  
de Inundaciones y de Áreas Inundables o Zonas de Riesgo y  
Confección de Mapas de Zonas de Riesgo

**ARTÍCULO 12.-** Las operaciones a que se refiere el artículo 2 inciso b) de la presente, serán realizadas a pedido del propietario ribereño afectado o de la autoridad responsable de la administración del recurso hídrico de que se trate. En el caso de zonas de servicio de ríos o lagos navegables también podrán ser realizadas a pedido de la Prefectura Naval Argentina. El costo de las operaciones estará a cargo de la parte que las solicite.

Estas operaciones podrán hacerse simultáneamente con las actividades previstas en los artículos 5 a 11 inclusive de la presente, con arreglo a las normas por ellos establecidas.

Las operaciones de esta índole realizadas a pedido de la Prefectura Naval Argentina, tomarán como límite hacia el agua a la línea de ribera establecida por la Dirección Nacional de Construcciones Portuarias y Vías Navegables.

**ARTÍCULO 13.-** Las operaciones a que se refieren los incisos c) y d) del artículo 2 de la presente, serán hechas por la autoridad de aplicación cuando lo considere conveniente, directamente o mediante contratistas y conforme a las pautas de la Guía de Procedimientos que se establezca.

En ellas se dará intervención a los interesados una vez confeccionados los mapas respectivos, los que mediante la entrega de copias, serán puestos a examen por aquéllos, durante siete (7) días, lo que se anunciará por edictos conforme al artículo 8 de la presente.

**ARTÍCULO 14.-** Cuando la definición de las líneas referidas en el artículo 2 de la presente y la confección de mapas tengan por objeto el establecimiento, conforme al artículo 2611 del Código Civil, de limitaciones y restricciones al dominio de los inmuebles comprendidos en los mismos, estos mapas se denominarán "de zonas de riesgo hídrico" y

Dr. BENÉ G. FORMAN CASARTRES  
Instituto de Legislación  
Área Parlamentaria  
Cámara de Representantes  
PROVINCIA DE MISIONES

MARÍA CRISTINA SABATER  
Dir. General de Legislación  
Cámara de Representantes  
PROVINCIA DE MISIONES

Dra. GRACIELA E. WORONOWICZ  
A.C. Dirección de Asuntos Parlamentarios  
Cámara de Representantes  
PROVINCIA DE MISIONES

CESAR ANIBAL GONZÁLEZ  
Adj. Dir. Asuntos Parlamentarios  
Cámara de Representantes  
PROVINCIA DE MISIONES

Dra. EMILIA FRATI JUANUK  
SECRETARÍA LEGISLATIVA  
A.C. ÁREA PARLAMENTARIA  
Cámara de Representantes  
Provincia de Misiones

Ing. CESAR RAÚL HUMADA  
PRESIDENTE  
Cámara de Representantes  
Provincia de Misiones



Provincia de Misiones  
Cámara de Representantes



podrán ser observados por los propietarios de dichos inmuebles y demás titulares de derechos subjetivos sobre tales bienes.

La autoridad de aplicación resolverá al respecto.

TÍTULO IV

Régimen de uso


ARTÍCULO 15.- El Poder Ejecutivo podrá, conforme al artículo 2611 del Código Civil, por disposiciones que deben ser de aplicación general a todos los bienes y propietarios o habitantes del área geográfica deslindada por el respectivo decreto, adoptar las medidas a continuación enumeradas. Podrá sin embargo diferenciar las áreas urbanas y suburbanas, a fin de adoptar medidas diferentes para unas y otras. Tales medidas son:

1) definir geográficamente las vías de evacuación de inundaciones y las áreas inundables o anegables y, confeccionar "mapas de zona de riesgo" contentivos de sus límites y que representen todas las edificaciones, caminos, muelles, líneas eléctricas, obras hidráulicas y vegetación permanente, existentes a la fecha de la confección del mapa. Adoptará los períodos pertinentes de recurrencia de las crecidas que estime necesarios para definir dichas líneas, los que podrán variar de un área a otra. Según las características del área de que se trate, podrá distinguirse la vía de evacuación de inundaciones del área inundable o anegable;

2) establecer las limitaciones y restricciones que impone al ejercicio del dominio de los bienes que están comprendidos en las zonas mencionadas en el artículo 2 de la presente ley, las que tendrán el propósito de facilitar el libre y rápido escurrimiento de las aguas que puedan desbordar o anegar dichas áreas y prevenir la destrucción o el deterioro de bienes y de vidas.

Podrá establecer las siguientes limitaciones o restricciones:

a) prohibición de edificar o construir determinados tipos de edificios o repararlos;

  
Dra. EMILIA FEATI JUANUK  
SECRETARÍA LEGISLATIVA  
A/C. ÁREA PARLAMENTARIA  
Cámara de Representantes  
Provincia de Misiones

  
Ing. CÉSAR RAÚL ROMADA  
PRESIDENTE  
Cámara de Representantes  
Provincia de Misiones

  
Dr. RENÉ GHERMÁNCAS  
Procurador Legíslativo  
Área Parlamentaria  
Cámara de Representantes  
PROVINCIA DE MISIONES

MARIA CRISTINA SABATER  
Dir. General de Legislación  
Cámara de Representantes  
PROVINCIA DE MISIONES

Dra. GRACIELA WYRONOWICZ  
A/C. División de Asuntos Parla. de Inter.  
Cámara de Representantes  
PROVINCIA DE MISIONES

OSCAR AMRAL GONZALEZ  
A/C. Asuntos Parlamentarios  
Cámara de Representantes  
PROVINCIA DE MISIONES



Provincia de Misiones  
Cámara de Representantes

- b) prohibición de hacer determinados usos de la tierra o edificios o de ejercer determinadas actividades en el área;
  - c) obligación de edificar con arreglo a las medidas de seguridad que el Poder Ejecutivo determine;
  - d) obligación de demoler obstáculos al libre escurrimiento de las aguas;
  - e) obligación de construir y mantener drenajes y desagües privados;
  - f) obligación de modificar obras existentes para adecuarlas a la nueva normativa, con determinación de plazos para hacerlo y establecimiento de sanciones para el caso de incumplimiento. La autoridad de aplicación podrá ejecutar las obras por cuenta del obligado a hacerlas, si éste fuese remiso;
  - g) obligación de construir obras privadas defensivas contra inundaciones;
  - h) prohibición de subdividir los inmuebles en unidades menores a la superficie que se fije reglamentariamente;
- 3) promover la contratación de seguros de riesgo que minimicen los daños por la contingencia de inundación;
- 4) financiar la construcción de obras públicas de prevención, defensa y control de inundaciones y ejecución de trabajos correlativos, mediante el sistema de contribución de mejoras. Las contribuciones de los inmuebles beneficiados no excederán el ochenta por ciento (80%) del valor de las obras, debiendo la autoridad de aplicación absorber el saldo;
- 5) imponer tasas por la prestación de los servicios de mantenimiento y operación de las obras mencionadas en el inciso anterior.
- En caso que dichos servicios fueran prestados por los municipios por transferencias de las mencionadas obras, serán éstos quienes perciban las respectivas tasas;
- 6) otorgar créditos o subvenciones para la radicación en otras tierras, de los habitantes de las áreas inundables o anegables;
- 7) prohibir el otorgamiento de créditos o subvenciones por entidades financieras públicas para la realización de proyectos ubicados en un área

  
Dr. RENÉ GERMAN SABATER  
Prosecretario Legislativo  
Asesor Parlamentario  
Cámara de Representantes  
PROVINCIA DE MISIONES

MARIA CRISTINA SABATER  
Dir. General de Legislación  
Cámara de Representantes  
PROVINCIA DE MISIONES

  
Dra. GRACIELA U. WORONOWICZ  
A.C. Dirección de Asuntos Parlamentarios  
Cámara de Representantes  
PROVINCIA DE MISIONES

  
OSCAR ANIBAL GONZALEZ  
Asesor de Asuntos Parlamentarios  
Cámara de Representantes  
PROVINCIA DE MISIONES

  
Dra. EMILIA ITATI JUANJUR  
SECRETARIA LEGISLATIVA  
A.C. AREA PARLAMENTARIA  
Cámara de Representantes  
Provincia de Misiones

  
Ing. CÉSAR RAÚL HUMADA  
PRESIDENTE  
Cámara de Representantes  
Provincia de Misiones



Provincia de Misiones  
Cámara de Representantes

FOJIO N.º  
36  
CÁMARA DE REPRESENTANTES

comprendida en el mapa a que se refiere el inciso a) del presente artículo;

- 8) ordenar la evacuación temporal de todas las personas y bienes muebles o semovientes de un área amenazada de inundaciones graves e inminentes;
- 9) ordenar la demolición, a costa del propietario, de obras construidas o reparadas en infracción a las disposiciones establecidas en esta ley, cuando la fecha de construcción o reparación sea posterior a la del mapa aludido en el inciso a) del presente artículo.

TÍTULO V

Disposiciones Generales

**ARTÍCULO 16.-** Simultáneamente con la preparación de mapas, quien haya solicitado o resuelto la confección de éstos hará la evaluación del impacto ambiental probable de las obras y trabajos hidráulicos proyectados y de las restricciones al dominio inmobiliario a implementar, aplicando las normas vigentes en la materia.

**ARTÍCULO 17.-** La autoridad de aplicación llevará un registro público documental, por cuencas de arroyos, ríos, lagos y regiones hídricas, donde se inscribirán los actos administrativos y un registro cartográfico donde se archivarán los mapas, planos y cartas referentes a todos los actos enumerados en el artículo 2 de la presente. Dichos documentos deberán ser registrados simultáneamente por la autoridad de aplicación en la Dirección General de Catastro de la Provincia.

La inscripción de estos instrumentos será obligatoria y no serán oponibles a terceros, los instrumentos no inscriptos en la Dirección General de Catastro de la Provincia.

**ARTÍCULO 18.-** Los actos administrativos y mapas, planos y cartas registrados conforme al artículo 17 de la presente, serán comunicados por la autoridad de aplicación a los municipios comprendidos en ellos, a efectos de que éstos tomen conocimiento de si los inmuebles sobre los que se desarrollarán o construirán proyectos u obras se hallan incluidos en aquéllos.

Dra. KRISTINA SABATIER  
Prosecretaria Legislativa  
Artículo 100, inciso 1º  
Cámara de Representantes  
PROVINCIA DE MISIONES

MARIA CRISTINA SABATIER  
Dir. General de Legislación  
Cámara de Representantes  
PROVINCIA DE MISIONES

Dra. GRACIELA J. WORONOWICZ  
M.C. Dirección de Asuntos Parlamentarios  
Cámara de Representantes  
PROVINCIA DE MISIONES

OSCAR ANIBAL GONZÁLEZ  
Dir. de Asuntos Parlamentarios  
Cámara de Representantes  
PROVINCIA DE MISIONES

Dra. EMILIA ITAT' JUANUK  
SECRETARÍA LEGISLATIVA  
A.C. ÁREA PARLAMENTARIA  
Cámara de Representantes  
Provincia de Misiones

Ing. CÉSAR RAÚL HUMADA  
PRESIDENTE  
Cámara de Representantes  
Provincia de Misiones



Dirección Asuntos  
 Legislativos  
 37  
 P. U. D. P. U. D.

Provincia de Misiones  
**Cámara de Representantes**

**ARTÍCULO 19.-** La autoridad de aplicación, por sí o por terceros, materializará los límites de las áreas en el terreno, a pedido expreso del interesado y a su exclusivo cargo o por orden judicial, en cuyo caso, los gastos que dicha intervención ocasione serán considerados costas del juicio.


**ARTÍCULO 20.-** Cuando las medidas establecidas en el artículo 15 de la presente, afecten en un municipio bienes o personas bajo su jurisdicción, la autoridad de aplicación, antes de adoptar la medida, correrá vista a éste sobre el proyecto de resolución y resolverá tomando en consideración lo que expresaren o su silencio, en su caso.

**ARTÍCULO 21.-** Los municipios podrán elaborar su propia zonificación de uso de suelo en áreas inundables, la que será remitida en consideración a la autoridad de aplicación para su aprobación. Previo a la aprobación de la cartografía, deberá realizarse una instancia de consultas sobre la delimitación de cada área entre la autoridad de aplicación y los municipios peticionantes e involucrados en el tema.

**ARTÍCULO 22.-** Invítase a los municipios de la Provincia a adherir a la presente ley. Para acceder al financiamiento provincial de obras para el control de inundaciones será condición previa la adhesión a la presente.

**ARTÍCULO 23.-** Comuníquese al Poder Ejecutivo.

Dada en la Sala de Sesiones de la Cámara de Representantes, en Posadas, a los veintinueve días del mes de diciembre de dos mil.

  
 Dra. EMILIA IVATI JUANUK  
 SECRETARÍA LEGISLATIVA  
 MC. ÁREA PARLAMENTARIA  
 Cámara de Representantes  
 Provincia de Misiones





  
 Ing. CÉSAR RAÚL HUMADA  
 PRESIDENTE  
 Cámara de Representantes  
 Provincia de Misiones

**LEY N° 3748**

  
 Dr. RENÉ GERMAN CASTELLS  
 Procurador Legislativo  
 Área Parlamentaria  
 Cámara de Representantes  
 PROVINCIA DE MISIONES

MARÍA CRISTINA SABATER  
 Dir. General de Legislación  
 Cámara de Representantes  
 PROVINCIA DE MISIONES

  
 OSCAR ANIBAL GONZALEZ  
 Subdir. de Asuntos Parlamentarios  
 Cámara de Representantes  
 PROVINCIA DE MISIONES  
  
 Dra. GRACIELA ILIA WORONOWICZ  
 MC. Directora de Asuntos Parlamentarios  
 Cámara de Representantes  
 PROVINCIA DE MISIONES